

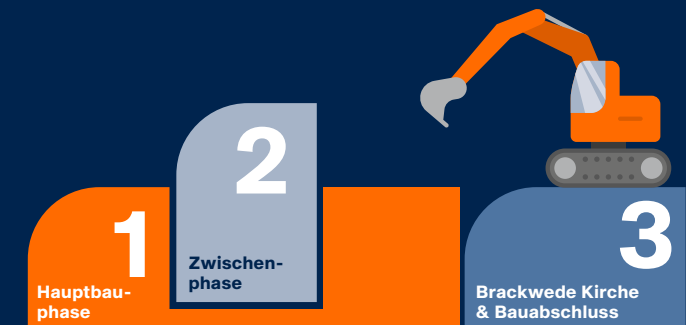
# Die Umgestaltung im Überblick

Ziel ist es, den gesamten Straßenraum für alle zu modernisieren und aufzuwerten.

Der öffentliche Personennahverkehr soll laut Personenbeförderungsgesetz vollständig barrierefrei werden. Darum werden die Haltestellen „Gaswerkstraße“, „Normannenstraße“ und „Brackwede Kirche“ mit modernen und barrierefreien Hochbahnsteigen und Bus-Haltestellen ausgestattet.

Gleichzeitig wird die Hauptstraße für den Einsatz der neuen Vamos-Bahnen vorbereitet. Zudem wird der Straßenraum neu strukturiert und umgestaltet: Fußweg, Radweg, Parkflächen und Haltestellen werden neu aufgeteilt, um Konfliktbereiche aufzulösen.

Dank digitaler Fahrgastinformationsanzeigen an allen Haltestellen erhalten Sie zukünftig einen schnellen Überblick über die nächsten Bus- und StadtBahn-Abfahrten.



## Zwischenphase 2

**Sommerferien:  
Do, 22.6. – So, 6.8.2023**

**Bahn & Busse im Überblick**

Die Bauarbeiten zur Modernisierung der Hauptstraße schreiten planmäßig voran. Während der Sommerferien gibt es zusätzliche Arbeiten entlang der Artur-Ladebeck-Straße: Die Gleise und Fahrleitungen werden dort instandgesetzt.

Das bekannte Bus-Konzept aus Bauphase 1 bleibt grundsätzlich bestehen. Während der Ferien kommt es zu zusätzlichen Änderungen.

- Die StadtBahn-Linie 1 endet an der (H) Adenauerplatz. Die Bus-Linie 135 sowie der SEV-Linie 1 werden bis zur (H) Kunsthalle verlängert.
- Die Busse fahren weiterhin bis zur (H) Brackwede Bahnhof.
- Die zusätzlichen Bus-Linien 136 & 228 ermöglichen weiterhin direkte Verbindungen aus Sieker und der Innenstadt nach Brackwede.

**Hinweis:** Mit dem Ende der Sommerferien am 7. August werden diese Änderungen wieder aufgehoben: Dann fährt die StadtBahn-Linie 1 wieder bis zur (H) Brackwede Bahnhof, wo der Umstieg in die Busse möglich ist.

**StadtBahn-Linie 1**  
Schildesche – Hbf – Jahnplatz – Adenauerplatz

- Die Linie 1 startet und endet an der (H) Adenauerplatz.
- Die Haltestellen Bethel, Friedrich-List-Straße, Egge- weg, Brackwede Bahnhof, Gaswerkstraße, Normannen- straße, Brackwede Kirche, Windelsbleicher Straße, Rosenhöhe, Sennfriedhof und Senne entfallen.
- Der Abschnitt von Schildesche – Hauptbahnhof – Jahnplatz – Adenauerplatz bleibt unverändert.

**SEV-Linie 1 und Bus-Linie 135**  
Senne/Sennestadt – Brackwede Kirche – Brackwede Bahnhof – Bethel – Kunsthalle

- Die Linie 135 wird von Sennestadt bis zur (H) Kunsthalle verlängert.
- Ein StadtBahn-Ersatzverkehr (SEV-Linie 1) fährt zwischen (H) Senne und (H) Kunsthalle.
- Für den Einstieg in die Busse in Richtung Brackwede/ Senne/Sennestadt nutzen Sie bitte die (H) Kunsthalle (Fahrtrichtung stadtauswärts).

**Bus-Linien 28, 121 und 228**

- Die Linie 28 wird über den Quellenhofweg umgeleitet und ersetzt dort die Linie 121.
- Für Fahrten über den Eggeweg nutzen Sie bitte die Linie 228. Sie fährt vom Jahnplatz über die (H) Brackwede Kirche zur (H) Brackwede Realschule.
- Die Linie 121 fährt von Quelle kommend direkt zur (H) Brackwede Bahnhof.


**Bus-Linien 36 und 136**

- Die Linie 36 fährt von Senne kommend ab der (H) Germanenstraße direkt zur (H) Brackwede Bahnhof.
- Der Abschnitt von Brackwede bis Sieker wird durch die Linie 136 ersetzt. Diese fährt von Sieker über die Bodelschwingstraße und Brackwede Kirche bis zur (H) Brackwede Realschule.

**Bus-Linien 94, 123, 128 und N6**

- Die Linien 94, 123 und 128 fahren weiterhin bis zur (H) Brackwede Bahnhof.
- Linie 94: Die (H) Dresdner Straße entfällt, die Busse bedienen in beiden Richtungen die (H) Brackwede Kirche und (H) Windelsbleicher Straße.
- Die NachtBus-Linie N6 wird über den Stadtring umgeleitet und bedient weiterhin alle Haltestellen.

An der (H) Brackwede Bahnhof besteht Anschluss an die Bus-Linie 135, die SEV-Linie 1 sowie an die anderen dort fahrenden Busse.



## Fahrpläne

Die gewohnten Taktungen Ihrer Linien bleiben erhalten. Um Ihnen weiterhin den Anschluss an die StadtBahn-Linie 1 zu ermöglichen, werden teilweise Verschiebungen in den Abfahrtszeiten vorgenommen.

Den aktuellen Fahrplan finden Sie:

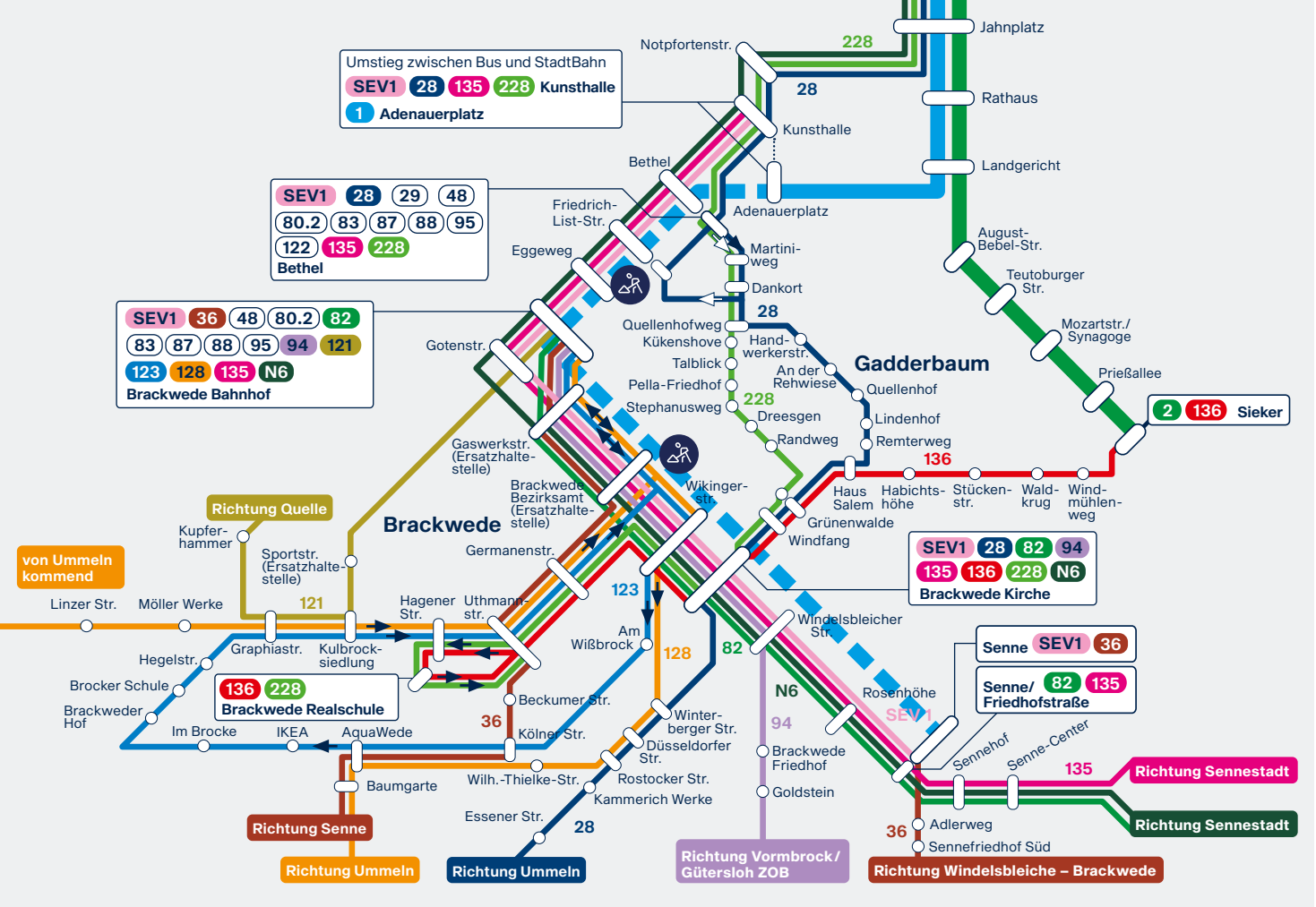
- auf [mobiell.de/hauptstrasse](http://mobiell.de/hauptstrasse),
- in der moBiel YOU App,
- im Aushangfahrplan an Ihrer Haltestelle und
- in unseren Kundenzentren.



← zu den Fahrplänen

Haltestellenübersicht	SEV-Linie 1	28	36	94	121	123	128	135	136	228	N6
Brackwede Kirche (in der Berliner Straße)	•	•		•				•	•	•	•
Wikingerstraße	•			•		(nur Richtung IKEA)	(nur Richtung Ummeln)	•	•	•	•
Ersatzhaltestelle Brackwede Bezirksamt	•		•	•		•	•	•			•
Ersatzhaltestelle Gaswerkstraße	•		•	•		•	•	•			
Gotenstraße	•				•			•			•
Brackwede Bahnhof (Steig A)	(Richtung Kunsthalle)							(Richtung Kunsthalle)			(Richtung Jahnplatz)
Brackwede Bahnhof (Steig B)			•	•	•	•	•				
Brackwede Bahnhof (Steig C)	(Richtung Brackwede/Senne)							(Richtung Brackwede/Senne)			(Richtung Sennestadt)
Bethel	•	•						•		•	•
Friedrich-List-Straße	•							•			•
Eggeweg	•							•			•
Kunsthalle	•	•						•		•	•

Linien 48, 80.2, 83, 87, 88 und 95 ab (H) Brackwede Bahnhof: Richtung Jahnplatz: Steig A, stadtauswärts: Steig D. Die (H) Brackwede Kirche, (H) Normannenstraße und (H) Gaswerkstraße in der Hauptstraße werden nicht bedient.



## Adenauerplatz ↔ Kunsthalle

Umsteigepunkt



**Wir sind für Sie da**

(05 21) 51-45 45 · info@mobiell.de

### ServiceCenter moBiel

in der Haltestelle Jahnplatz  
33602 Bielefeld

#### Öffnungszeiten

Montag bis Freitag: 7:30 bis 18:00 Uhr  
Samstag: 8:30 bis 14:00 Uhr

### Kundenzentrum Jahnplatz Nr. 5

Jahnplatz 5  
33602 Bielefeld

Haltestelle Jahnplatz

#### Öffnungszeiten

Montag bis Freitag: 9:00 bis 18:00 Uhr  
Samstag: 10:00 bis 16:00 Uhr



Alle Infos auf [mobiell.de/hauptstrasse](http://mobiell.de/hauptstrasse)  
Dolambaçlı yol hakkında bilgi Türkçe.  
English version of information on diversion.

Alle Infos zum aktuellen Baufortschritt auch auf [www.hauptstrasse-bielefeld.de](http://www.hauptstrasse-bielefeld.de)

Gemeinsam für ein lebenswertes Bielefeld



## Brackwede Bahnhof

Haltestellenübersicht

**Steig A**  
Busse in Richtung Innenstadt  
48, 80.2, 83, 87, 88, 95, N6,  
**SEV-Linie 1, 135**

**Steig B**  
Busse in Richtung Quelle, Brackwede Süd und Windelsbleiche  
36, 94, 121, 123, 128

**Steig C**  
Busse in Richtung Senne und Sennestadt  
SEV-Linie 1, 135, N6

**Steig D**  
Busse in Richtung Steinhagen, Verl und Gütersloh  
48, 80.2, 83, 87, 88, 95

**Steig E** (nur Ausstieg)



Fußgängerüberweg

## Linienverläufe

### StadtBahn

**angepasst**  
Schildesche – Hbf – Jahnplatz – Adenauerplatz

### Busse

**angepasst**  
Senne – Brackwede Bahnhof – Bethel – Kunsthalle

Ummeln – Brackwede Kirche – Lindenhof – Bethel – Jahnplatz

Senne – Brackwede Bezirksamt – Brackwede Bahnhof

**Keine Fahrten in den Sommerferien**  
Brackwede – Sennestadt – Dalbke – Stukenbrock

Gütersloh/Vormbrock – Brackwede Kirche – Brackwede Bezirksamt – Brackwede Bahnhof

Quelle – Brackwede Bahnhof

IKEA – Brackwede Bahnhof

Ummeln – Brackwede Bahnhof

**angepasst**  
Sennestadt – Senne – Brackwede Kirche – Brackwede Bahnhof – Bethel – Kunsthalle

Sieker – Brackwede Kirche – Brackwede Realschule

Jahnplatz – Bethel – Pella-Friedhof – Brackwede Kirche – Brackwede Realschule

Jahnplatz – Brackwede – Senne – Sennestadt

Impressum: moBiel GmbH · Otto-Brenner-Str. 242 · 33604 Bielefeld · (05 21) 51-90 · info@mobiell.de · Stand: 14. Juni 2023

# Modernisierung der Hauptstraße

Bauarbeiten Artur-Ladebeck-Straße:  
Änderungen vom 22.6. bis 6.8.2023  
für StadtBahn-Linie 1 und Busse

**Phase**

[www.mobiell.de/hauptstrasse](http://www.mobiell.de/hauptstrasse)